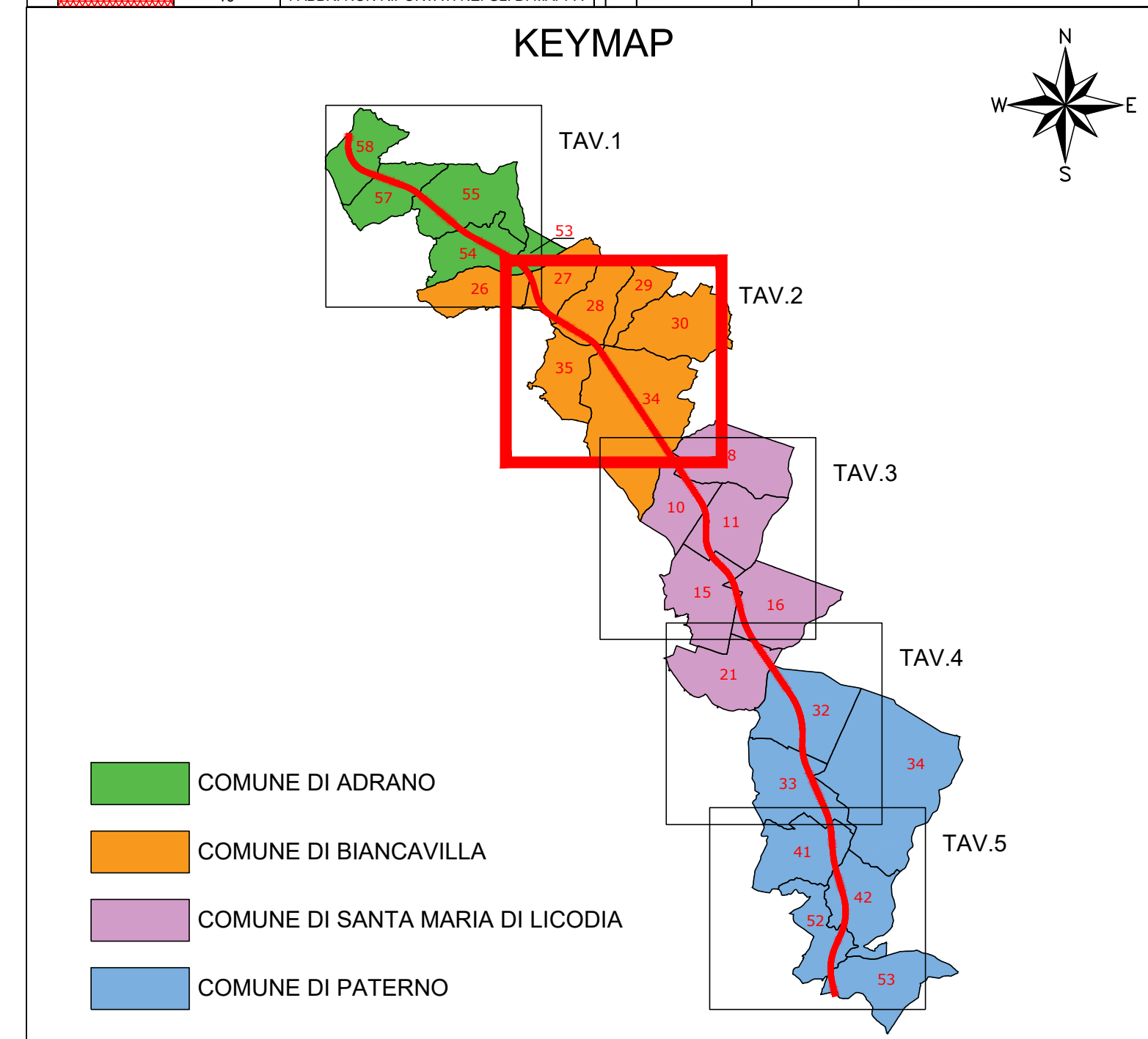





LEGENDA							
GR	SIMBOLOGIA	RETINO COLORE	DESCRIZIONE	GR	SIMBOLOGIA	RETINO COLORE	DESCRIZIONE
ESPROPRIO		ANSI31 160	AREA DA ESPROPRIARE	ESPROPRIO			DELIMITAZIONE FASCIA DI RISPETTO
		AR-HBONE 10	AREE DA OCCUPARE TEMPORANEAMENTE				NUMERO PIANO
		ANSI38 40	AREE DA ASSERVIRE/CONVENZIONARE				NUMERO PIANO AREE INTEGRATIVE
		CORCK 82	AREE RELIQUATE			SOLID 151	ACQUE
		SOLID 91	AREE DEMANIALI			SOLID 41	STRADE
		ANSI37	SEDE STRADA STATALE			ANSI31 7	FABBRICATO DA ESPROPRIARE
		HONEY 44	SERVITU'/CONVENZIONE PER PUBBLICI SERVIZI			XX	PARTICELLA
		SOLID 130	AREE INTEGRATIVE			---	CONFINO FOGGIO CATASTALE
		ZIGZAG 7	AREE DEVIAZIONE STRADE E/O CORSI D'ACQUA			---	CONFINO COMUNALE
		ANGLE 10	DEMOLIZIONE FABBR. E/O PORZIONE DI FABBR. RIPORTATI NEI GLI DI MAPPA			---	CONFINO PROVINCIALE
		NET3 10	DEMOLIZIONE FABBR. E/O PORZIONE DI FABBR. NON RIPORTATI NEI GLI DI MAPPA		---	CONFINO REGIONALE	





Direzione Tecnica

S.S. 284 "Occidentale Etna"

Ammodernamento del Tratto Adrano – Catania





1° lotto Adrano – Paternò

PROGETTO DEFINITIVO

COD. PA712

PROGETTAZIONE: ATI VIA - SERING - VDP - BRENG

PROGETTISTA E RESPONSABILE DELL'INTEGRAZIONE DELLE PRESTAZIONI SPECIALISTICHE:  
Dot. Ing. Giovanni Piazza (Ord. Ing. Prov. Roma 27296)  
RESPONSABILI D'AREA:  
Responsabile Tracciato stradale: Dot. Ing. Massimo Capasso (Ord. Ing. Prov. Roma 26031)  
Responsabile Strutture: Dot. Ing. Giovanni Piazza (Ord. Ing. Prov. Roma 27296)  
Responsabile Idraulico, Geotecnico e Impianti: Dot. Ing. Sergio Di Maio (Ord. Ing. Prov. Palermo 2872)  
Responsabile Ambiente: Dot. Ing. Francesco Ventura (Ord. Ing. Prov. Roma 14660)  
GEOLOGO:  
Dot. Geol. Enrico Curcuruto (Ord. Geo. Regione Sicilia 966)  
COORDINATORE SICUREZZA IN FASE DI PROGETTAZIONE:  
Dot. Ing. Sergio Di Maio (Ord. Ing. Prov. Palermo 2872)  
RESPONSABILE SIA:  
Dot. Ing. Francesco Ventura (Ord. Ing. Prov. Roma 14660)  
VISTO: IL RESPONSABILE DEL PROCEDIMENTO:  
Dot. Ing. Maria Cappola

GRUPPO DI PROGETTAZIONE  
MANDATARIA:  
  
MANDANTI:  
  


INTERFERENZE ED ESPROPRI

ESPROPRI

Piano Particellare di Esproprio

tav 2 di 5

CODICE PROGETTO	NOME FILE	REVISIONE	SCALA:		
PROGETTO	PA712_T00ES00ESPPO1-5_F				
LIV. PROG. ANNO					
DPPA0712 D 20	CODICE ELAB. T00ES00ESPPO2	F	1:5000		
F	REVISIONE PER PUBBLICAZIONE ART. 16	AGO. 2023	OLO CICERO	M.A. CUCCARO	G. PIAZZA
E	AGGIORNAMENTO PER PUBBLICA UTILITA'	MAR. 2023	OLO CICERO	M.A. CUCCARO	G. PIAZZA
D	REVISIONE A SEGUITO DI AGGIORNAMENTO FASCIA DI RISPETTO	FEB. 2023	OLO CICERO	M.A. CUCCARO	G. PIAZZA
C	AGGIORNAMENTO PER PUBBLICA UTILITA'	GIU. 2022	OLO CICERO	M.A. CUCCARO	G. PIAZZA
REV.	DESCRIZIONE	DATA	REDATTO	VERIFICATO	APPROVATO